



АДМИНИСТРАЦИЯ ГОРОДА ПЕРМИ
ДЕПАРТАМЕНТ ЗЕМЕЛЬНЫХ ОТНОШЕНИЙ

РЕШЕНИЕ
о размещении объектов № 1015 от 27.07.2018

г. Пермь, ул. Сибирская, 15

Департамент земельных отношений администрации города Перми в соответствии с пунктом 3 ст. 39.36 Земельного кодекса Российской Федерации, Положением о порядке и условиях размещения объектов на землях или земельных участках, находящихся в государственной или муниципальной собственности, на территории Пермского края без предоставления земельных участков и установления сервитутов, утвержденным постановлением Правительства Пермского края от 22.07.2015 № 478-п

разрешает: Шаньгиной Наталье Игоревне

размещение объекта: спортивные и детские площадки

на землях: государственная собственность на которые не разграничена

на срок: 1 год

местоположение: г. Пермь, Индустриальный район, южнее СТ «Вишенка», участок № 46

Территория, согласно схеме, расположена в зоне с особым условием использования территории - приаэродромная территория аэродрома аэропорта Большое Савино, на территории объектов культурного наследия – территория объекта археологического наследия Памятник «Субботино I, селище».

Шаньгиной Н.И.:

1. соблюдать правила охранных зон воздушного пространства, установленные постановлением Правительства Российской Федерации от 11.03.2010 № 138 «Об утверждении Федеральных правил использования воздушного пространства Российской Федерации»;

2. соблюдать правила установленные Приказом министерства культуры, молодежной политики и массовых коммуникаций Пермского края от 30.12.2013 №СЭД-27-01-12-693 «Об установлении границ территории, утверждении режима использования объекта археологического наследия – Памятник «Субботино I, селище»;
3. соблюдать требования пункта 4.1.11² Правил благоустройства и содержания территории в городе Перми, утвержденных решением Пермской городской Думы от 29.01.2008 № 4.

Приложение: Схема предполагаемых к использованию земель или части земельного участка (на 2 л. в 1 экз.).

Заместитель начальника отдела
предоставления земельных участков



Н.М. Санникова

**Схема предполагаемых к использованию земель или части
земельного участка**

Объект: спортивные и детские площадки

Местоположение: Российская Федерация, Пермский край, г. Пермь, Индустриальный р-н,
примерно в 30 м южнее ориентира Пермский край, г. Пермь,
Индустриальный р-н, СТ «Вишенка», участок № 46

Площадь земель или части земельного участка, кв. м: 5022

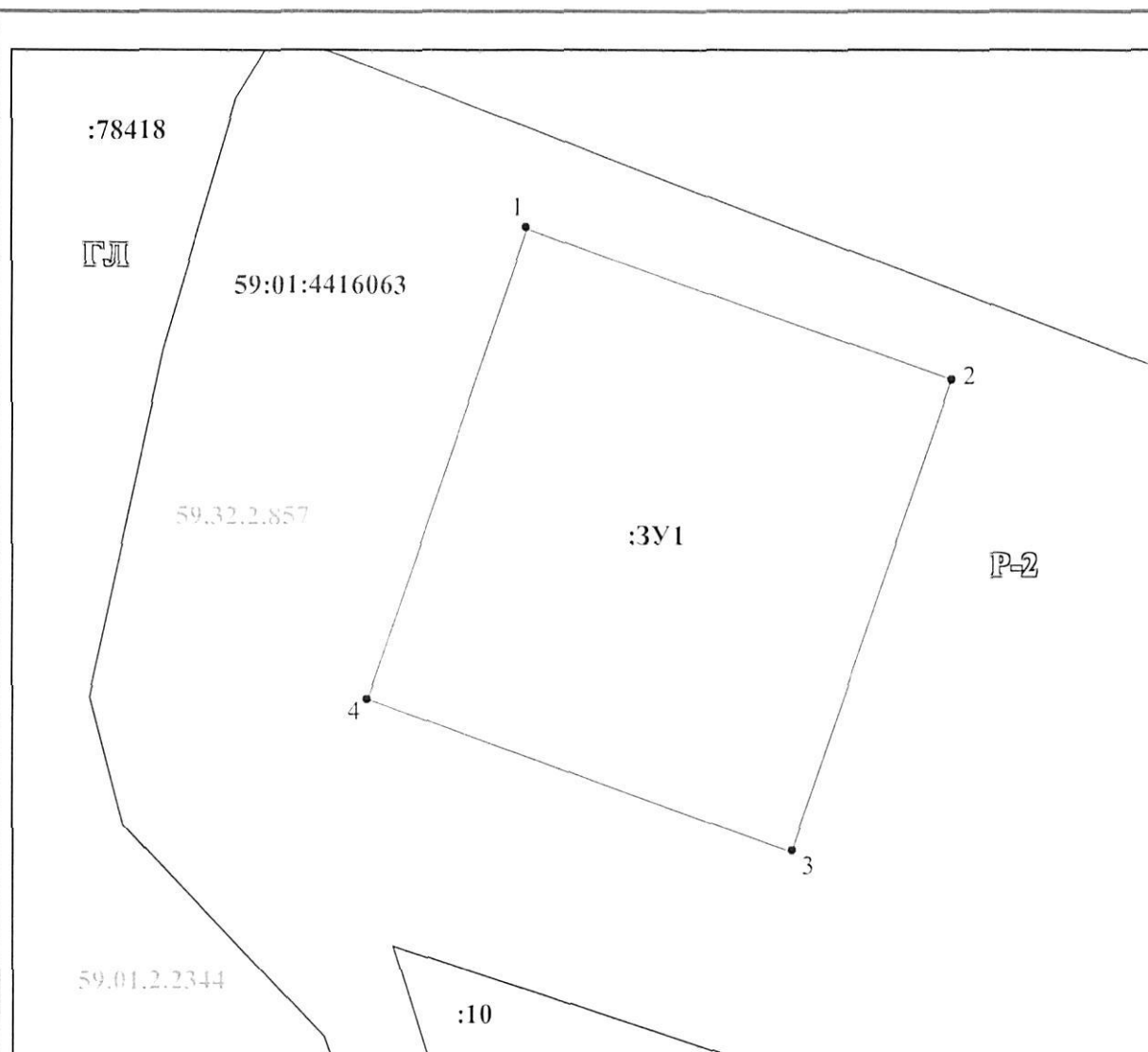
Категория земель: земли населенных пунктов

Вид разрешенного использования: открытые: игровые площадки, детские площадки,
спортивные площадки

Каталог координат, м






№ точки границы	X	Y
1	511628,71	2227146,84
2	511606,11	2227210,71
3	511536,01	2227186,61
4	511558,62	2227122,73
1	511628,71	2227146,84

Описание границ смежных землепользователей:
от 1 точки до 1 точки – муниципальная собственность



Масштаб 1:1000

Условные обозначения:

- :88** - кадастровый номер земельного участка
-  - вновь образованная часть границы сведения о которой достаточны для определения ее местоположения
-  - существующая часть границы, имеющиеся в ГКН сведения о которой достаточны для определения ее местоположения
-  - существующая часть границы, имеющиеся в ГКН сведения о которой не достаточны для определения ее местоположения
-  - характерная точка границы, сведения о которой позволяют однозначно определить ее положение на местности
-  - характерная точка границы, сведения о которой не позволяют однозначно определить ее положение на местности
- 59.32.2.857 - Зона с особыми условиями использования - Приаэродромная территория аэродрома аэропорта Большое Савино
- 59.01.2.2344 - Особо охраняемая природная территория местного значения - охраняемый ландшафт "Андроновский лес".

Заявитель


(подпись, расшифровка подписи)